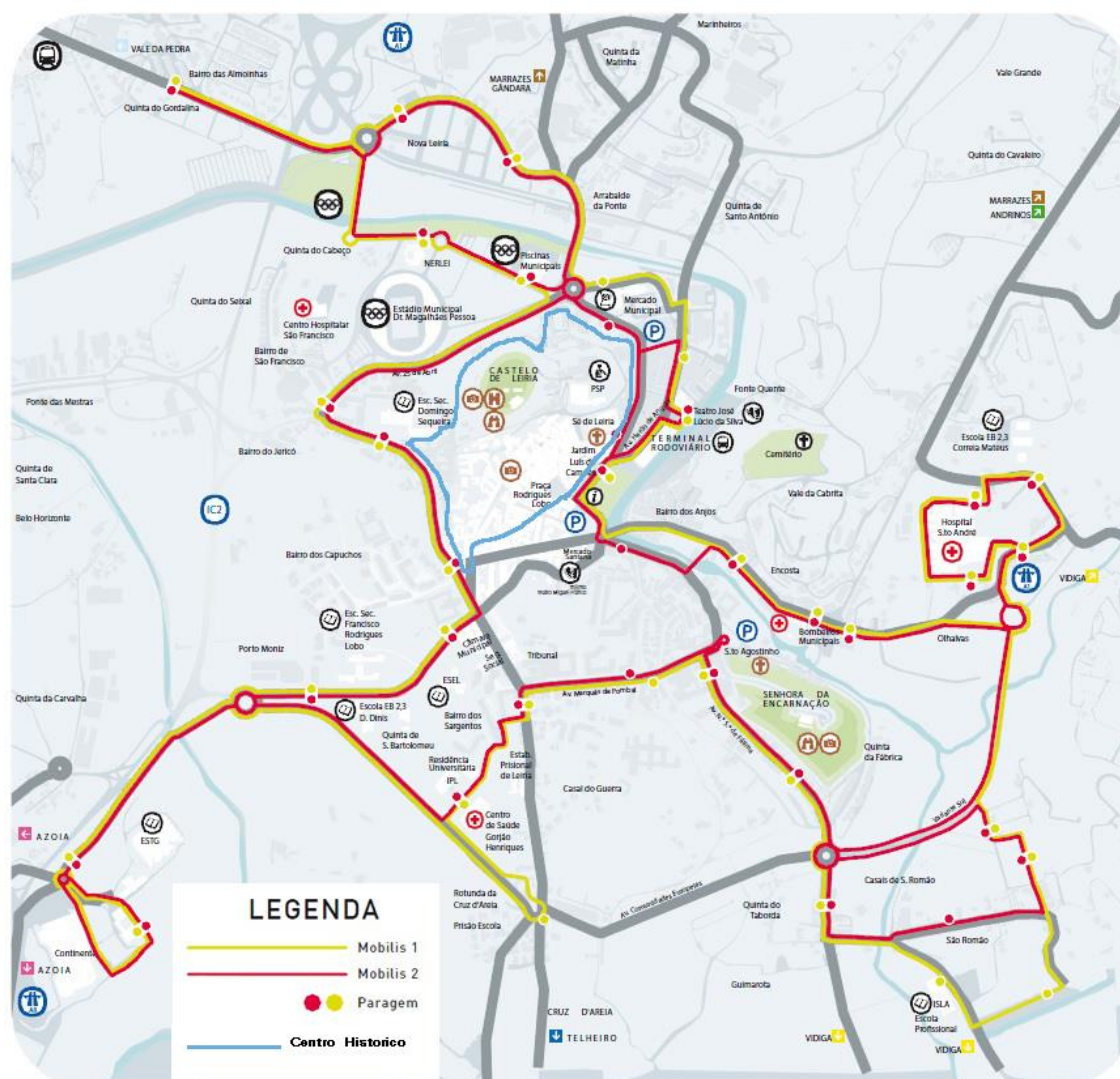
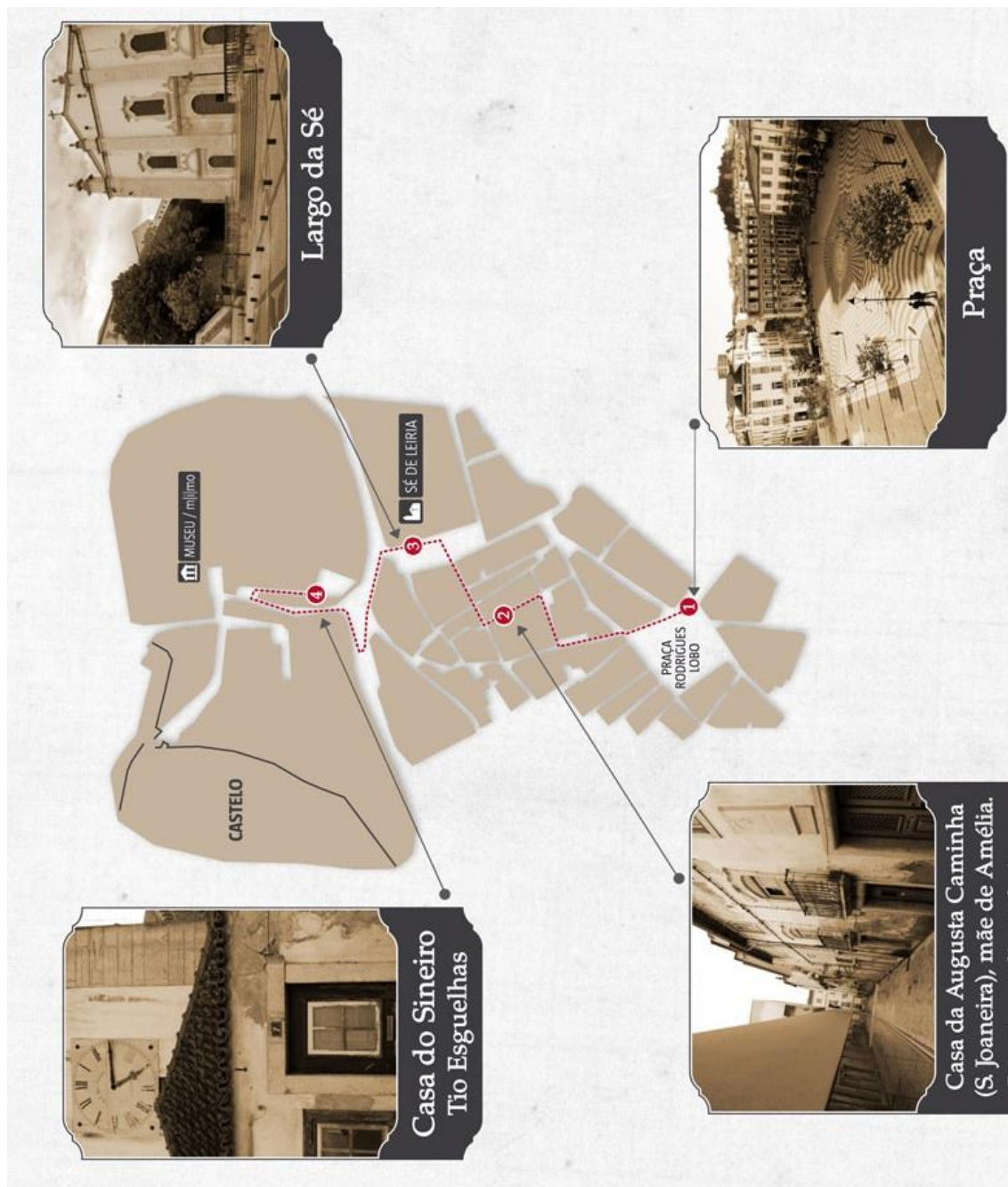


Anexo A - Regulamento do Plano de Pormenor do Centro Histórico de
Leiria

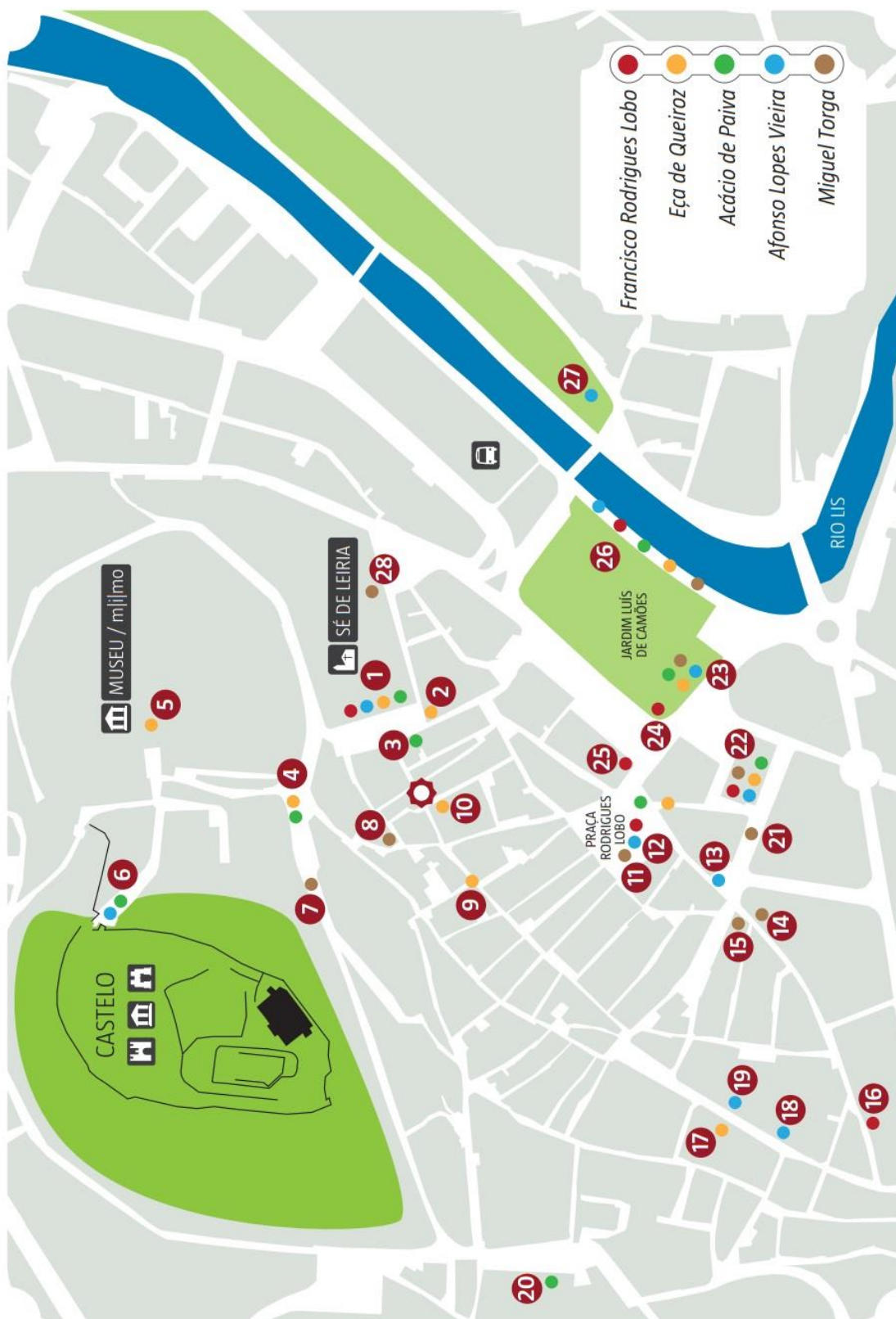
B.01 - Mapa de percursos e paragens do transporte público Mobilis



B.02 - Mapa da “Rota Turística Crime do Padre Amaro”



B.03 - Mapa da “Rota dos Escritores”



PONTO DE ENCONTRO · Centro Cívico: Edifício Praça Eça de Queiroz

- 
- 1 ● ● ● Sé Catedral de Leiria, Largo da Sé
 - 2 ● "Casa dos Hingás", antiga Casa da Administração do Concelho, Largo da Sé
 - 3 ● ● Casa de Acácio de Paiva/"Pharmacia Paiva", Largo da Sé
 - 4 ● ● Torre sineira, Largo Dr. Manuel de Arriaga
 - 5 ● Igreja de São Pedro, Largo de São Pedro
 - 6 ● ● Castelo de Leiria, Rua do Castelo
 - 7 ● Edifício do "SEF", antiga Intendência da Polícia, Av. Ernesto Korrodi
 - 8 ● Orfeão Velho, Rua Latino Coelho
 - 9 ● Rua Barão de Viamonte (Rua Direita)
 - 10 ● Casa onde viveu Eça de Queiroz, Travessa da Tipografia, n.º 13
 - 11 ● ● ● Praça Rodrigues Lobo
 - 12 ● Estátua de Francisco Rodrigues Lobo, Praça Rodrigues Lobo
 - 13 ● Estátua de Afonso Lopes Vieira, Rua da Graça
 - 14 ● Prédio onde se situou o consultório médico de Adolfo Rocha (Miguel Torga), Rua Comandante João Belo e Largo Marechal Gomes da Costa
 - 15 ● Casa Iglésias, onde se situava a latoaria do Torá, Rua Comandante João Belo e Largo Marechal Gomes da Costa
 - 16 ● Placa da ESFRL assinalando a rua onde nasceu Francisco Rodrigues Lobo, Rua Comandante João Belo
 - 17 ● Solar do Barão de Salgueiro, Lg. Cândido dos Reis (Terreiro)
 - 18 ● Casa dos Charters d'Azevedo
 - 19 ● Biblioteca Municipal Afonso Lopes Vieira
 - 20 ● Convento de Santo Estêvão, Largo de Santo Estêvão
 - 21 ● Rua João de Deus, onde viviam os amigos de Miguel Torga
 - 22 ● Antigo Rossio, atual Praça Goa, Damão e Diu
 - 23 ● Jardim Luís de Camões
 - 24 ● Estátua do Pastor Peregrino, Jardim Luís de Camões
 - 25 ● Edifícios no Largo 5 de Outubro, onde se situou o Palácio do Marquês de Vila Real
 - 26 ● Marachão e Rio Lis, Avenida Eng.º José Lopes Vieira
 - 27 ● Jardim de Afonso Lopes Vieira (Animais Nossos Amigos), Parque Tenente Coronel Jaime Filipe da Fonseca ou Parque da Cidade
 - 28 ● Edifício do Cabido da Sé, onde se situou a antiga Biblioteca Erudita e o Arquivo Distrital, Largo Cónego Maia